

Poświadczam, że niniejszy dokument został opracowany w wyniku prac geodezyjnych i kartograficznych, których rezultaty zawiera opłata techniczna wpisano do ewidencji materiałów państwowego zasobu geodezyjnego i kartograficznego.	
Organ prowadzący państwowy zasób geodezyjny i kartograficzny	STAROSTA TRZEBNICKI
Identyfikator ewidencyjny materiału -opratu technicznego	P.0222.049.152
Data wpisania opłaty technicznej do ewidencji materiałów zasobu	19.06.2019
Imię, nazwisko i podpis osoby reprezentującej organ	






ATWA - GEO GEODEZJA
 Artur Nowak
 Ligola 74 c. 55-100 Trzebnica
 tel. 71 644 385
 NIP 8991305500 REGON 022482430

GEODETA UPRAWNIENIY
 (z Artur Nowak
 Nr uprawnień 13464
 Ligola 74 c. 55-100 Trzebnica
 Kom. Eki 71 644 385 e-mail: art-now@op2.pl

Nazwa i nazwa/rozwinięcie wykonywanej oraz dola podpisu osoby reprezentującej wykonawcę


Imię i nazwisko i uprawnienia oraz dola podpisu geodety odpowiedzialnego za opracowanie mapy

Nie należy odmierzając wymiarów z rysunku, ani używać go jako szablonu. Przed przystąpieniem do prac budowlanych wszystkie wymiary należy sprawdzić w naturze. W przypadku stwierdzenia niezgodności należy zwrócić się do projektanta.

-  narzut kamienny
-  znak dozwolonego poziomu wody
-  kierunek spływu wód powierzchniowych
-  początek przekroju
-  numer działki ewidencyjnej w zas. oddziaływania inwestycji

Inwestor:
Państwowe Gospodarstwo Leśne
Lasy Państwowe Nadleśnictwo Żmigród
ul. Parkowa 4a
55-140 Żmigród

Biuro projektowe:
Instytut OZE Sp. z o. o.
ul. Skrajna 41A, 25-650 Kielce

 **Instytut**
OZE

Inwestycja (Projekt nr SW732):
"Zwiększenie wykorzystania zasobów wodnych poprzez adaptację istniejących systemów melioracyjnych do pełnienia funkcji retencyjnych oraz niwelowanie ich negatywnego oddziaływania na ekosystemy leśne na terenie Leśnego Kompleksu Promocyjnego Lasy Doliny Baryczy"

Imię i nazwisko		Branża, nr upr.		Podpis	
Projektant:					
mgr inż. Urszula Sewerynowicz		hydrotechniczna SWK/0058/PBH/17			
Sprawdzający:					
mgr inż. Anita Banaś		hydrotechniczna SWK/0079/PBH/19			
Asystenci Projektanta:					
mgr inż. Sylvia Kaczmarczyk					
mgr inż. Ewa Woś					
Nazwa rysunku:					
Plan urządzeń wodnych: obiekt 732.9.1-a - przepust z piętrzeniem					
Stadium:		Branża:		Nr rysunku:	
Operat wodnooprawny		hydrotechniczna		OW-H-1.62	
Skala:		Data:		Format:	
1:500		12-2019		A3roll	
				Str:	